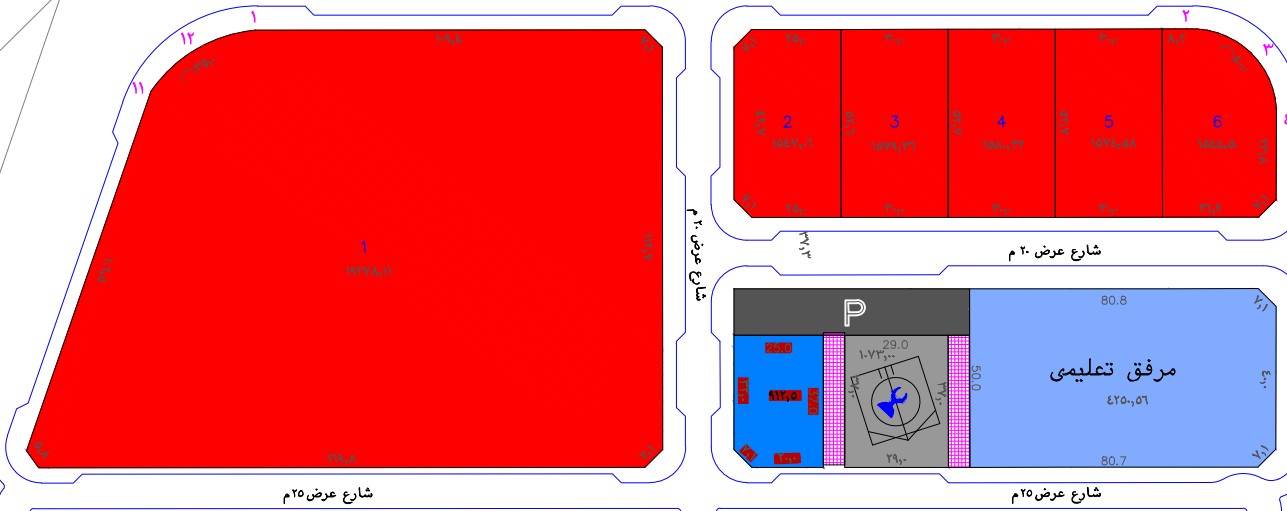
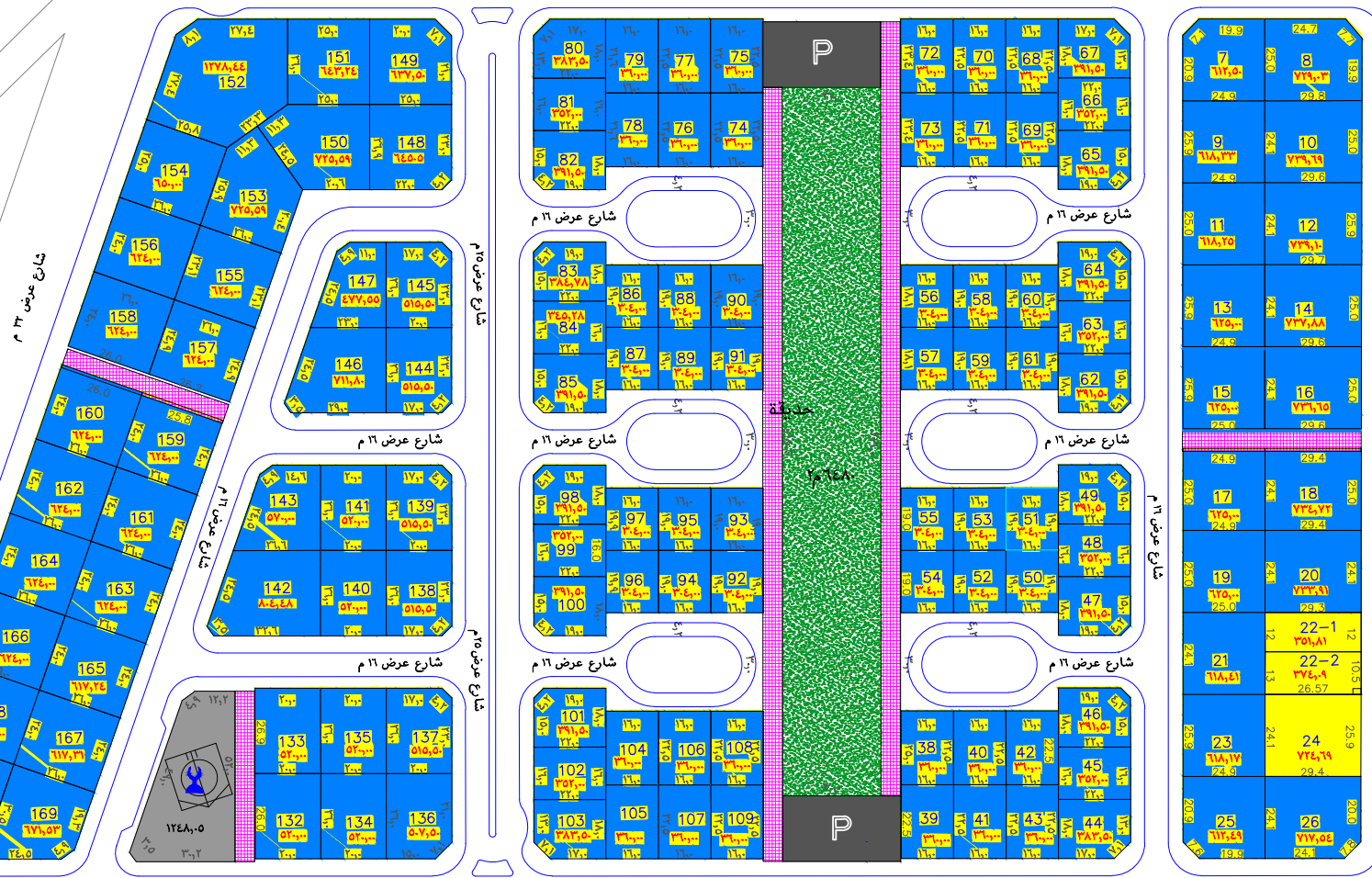




شارع عرض ٣٢ م



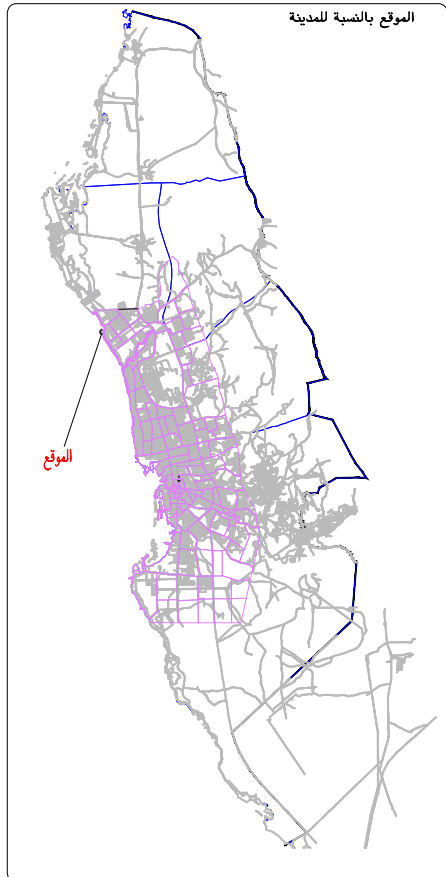
شارع عرض ٢٥ م



شارع عرض ١١ م

شارع عرض ١١ م

شارع عرض ٣٢ م



الموقع بالنسبة للمدينة

■ املع و طرع

جدول النيب والمساحات				
اجمالي مساحة الارض بموجب التطوير ١٨٤٥٠ م <sup>٢</sup>				
النسبة	الاستعمالات	العدد	المساحة م <sup>٢</sup>	النسبة
١٢,٢٪	مسكن فيلات	١٢٠	٨٢٦٥	٤٧,٥٪
١٤,٧٪	اجارى	٦	٢١٢٧	١١,٣٪
٢,١٪	اساعد	٢	٢٤٨	١,٣٪
٣٧,٨٪	خدمات عامة	١	١٤٧٥	٨,٠٪
١٥,٧٪	حدائق و ملاعب اطفال	١	٦٤٨	٣,٥٪
١٠,٠٪	الاجمالي	١٨٠	١٨٤٥٠	٣٣,٢٪

ملفات اظهار العناصر	
مدرسة ابتدائية ( بنين )	▲
مدرسة متوسطة ( بنين )	▲
مدرسة ثانوية ( بنين )	▲
مدرسة ابتدائية ( بنات )	▲
مدرسة متوسطة ( بنات )	▲
مدرسة ثانوية ( بنات )	▲
مسجد	■
مطعم / كافتيريا / قهوة	■
مطعم / قهوة / قهوة	■
مستشفى	■
برج جوارل	■
مواقف سيارات	P